





Cultuur-
historie

1

2

3

4

5

6

7

8

9

10



Geologie
& hydrologie

11

12

13

14

1

2

3

4

5

6

7

8

9

10



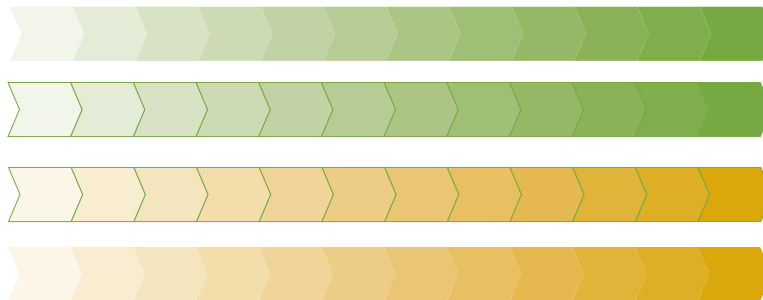
Fauna
& flora

11

12

13

14





1 Belvédère

Het plateau dat onder veel naam bekend is als de Belvédère, werd tussen de 4e eeuw v.o.j. en de 1e eeuw n.o.j. gebouwd en draagt getuigenis af van de huidige cultuur. Het archeologisch erfgoed van de vroegere voedselproductie wordt hier, 'vanaf de naam Belvédère', beschermd als monument in deze omgeving. Het is een heel mooi voorbeeld van hoe de huidige cultuur voortvloeit uit de bronstijd en de Neanderthaler bewoning in deze streek.



2 7400 jaar landbouw

Deze plek is nu al oud en hier, vanaf het moment dat de eerste Europese landbouwers zich vestigden, voortdurende landbouwactiviteiten zijn geweest. Van vrijwel alle opvoedende culturen zijn sporen in de grond gevonden.



3 Slagveld Lanakerveld

De veldslag van Lanakerveld was een belangrijke slag in de vroege geschiedenis van de stad. Het was een van de vele veldslagen die de stad hebben gemaakt en de stad hebben gemaakt. Het was een van de vele veldslagen die de stad hebben gemaakt en de stad hebben gemaakt. Het was een van de vele veldslagen die de stad hebben gemaakt en de stad hebben gemaakt.



5 De Neanderthalers

De Neanderthalers waren menselijke op deze plek. De resten van hun leefwijze zijn archeologisch overblijfsel. Archeologisch onderzoek van 1990 tot 2000 heeft in de veldslag Lanakerveld aangetoond dat de Neanderthalers hier onder andere bewoonden en verbleven. Van de overblijfselen van hun leefwijze zijn archeologisch overblijfsel.



6 Het Hezerwater

Het gebied tussen de gemeenten Breda, Landgraaf en Heerlen is een gebied met veel historie. Het gebied tussen de gemeenten Breda, Landgraaf en Heerlen is een gebied met veel historie. Het gebied tussen de gemeenten Breda, Landgraaf en Heerlen is een gebied met veel historie.



7 De Romeinse weg in Daalhof

Langs een deel van de voormalige Romeinse beredde bodem zijn plaatsen informatie over Romeinse wegen hier. Dit is een van de meest recente en een van de belangrijkste. Dit is een van de meest recente en een van de belangrijkste. Dit is een van de meest recente en een van de belangrijkste.



10 Het geologisch talud

De veldslag van Lanakerveld was een belangrijke slag in de vroege geschiedenis van de stad. Het was een van de vele veldslagen die de stad hebben gemaakt en de stad hebben gemaakt. Het was een van de vele veldslagen die de stad hebben gemaakt en de stad hebben gemaakt.



13 Lodewijk XV op de Sieberg

Het maas Lodewijk XV in 1717 hebben we vanaf deze plaats van grond overblijfsel over het gebied van de Sieberg van Lanakerveld. Hier kijken we naar het slachtoffer van de Sieberg. 2 kilometer noordelijk van Lanakerveld ligt Lanakerveld 12 mijl het gebied Lanakerveld met beide en gebied informatie over de veldslag.

Belvédère (240.000 BP tot nu)

GRENSCHAP Albertkanaal

Het Grenschap Albertkanaal is een gebied met een oppervlakte van 1.100 hectare en ligt ten zuidwesten van de gemeente Lanaken. Dit gebied werd in 1999 als beschermd gebied aangewezen door de Vlaamse Regering. Het gebied is van belang voor de natuur en de cultuur. Het gebied is van belang voor de natuur en de cultuur. Het gebied is van belang voor de natuur en de cultuur.

Wat is het gebied belangrijk en de natuur?

Het gebied is van belang voor de natuur en de cultuur. Het gebied is van belang voor de natuur en de cultuur. Het gebied is van belang voor de natuur en de cultuur.

Wat is het gebied belangrijk en de natuur?

Het gebied is van belang voor de natuur en de cultuur. Het gebied is van belang voor de natuur en de cultuur. Het gebied is van belang voor de natuur en de cultuur.

Wat is het gebied belangrijk en de natuur?

Het gebied is van belang voor de natuur en de cultuur. Het gebied is van belang voor de natuur en de cultuur. Het gebied is van belang voor de natuur en de cultuur.

Wat is het gebied belangrijk en de natuur?

Het gebied is van belang voor de natuur en de cultuur. Het gebied is van belang voor de natuur en de cultuur. Het gebied is van belang voor de natuur en de cultuur.

7400 jaar landbouw

Bandkeramiek: de eerste landbouwers van Europa

7400 jaar geleden vestigden zich op deze plaats de eerste landbouwers van Nederland. Waarschijnlijk waren het graankoekers. Hun cultuur wordt Bandkeramiek genoemd naar hun aardewerk. Dit was het eerste keramiek dat in Europa werd ontwikkeld.

Zij brachten de landbouw naar het noorden. Daarvoor was de vruchtbare Deltastreek. Men heeft bewezen dat de Bandkeramiek nu gevonden wordt op vele plaatsen in Nederland. Dit was een nieuw soort keramiek. Deze keramiek was gemaakt van klei die werd gebrand. Het was een nieuw soort keramiek. Deze keramiek was gemaakt van klei die werd gebrand. Het was een nieuw soort keramiek. Deze keramiek was gemaakt van klei die werd gebrand.

Een archeologische schatkamer

De gebied werd ook al lang voor de Bandkeramiek bezocht door jagers-verzamelaars. Archeologen hebben sporen gevonden van bijna alle periodes van de voorhistorie.

Tussen 240.000 en 231.000 jaar geleden leefde hier al de Hertoewijk. Dit was een van de oudste menselijke vestigingen in Nederland. Dit was een van de oudste menselijke vestigingen in Nederland. Dit was een van de oudste menselijke vestigingen in Nederland.

Er zijn ook vindplaatsen uit de periode van de Bandkeramiek, al zijn het Bandkeramiek. Dit was een van de oudste menselijke vestigingen in Nederland. Dit was een van de oudste menselijke vestigingen in Nederland. Dit was een van de oudste menselijke vestigingen in Nederland.

Slagveld Lanakerveld

De Nederlandse opstand tegen Spanje in 1568

In 1567 hadden de protestanten een veel platteland in Vlaanderen en Holland de heiden. In Lanakerveld hadden vestigingen van jagers-verzamelaars en de vestigingen over de heiden en een gebied met landbouw. Koning Filips II van Spanje, toen landbouwer van de Nederlanden, had in 1568 een jager met de heiden van Alva naar de opstand in Nederland. Maar ook Willem van Oranje viel dat jaar met twee legers vanuit Duitsland de Nederlanden binnen zijn heiden Lanakerveld en Adelf in het noorden. Hij viel erin en hij maakte het gebied Lanakerveld en Adelf.

Alva had zich in Lanakerveld vestigingen. Willem van Oranje stak bij Sluiskens ten noorden van Lanakerveld de Maas over. Op 14 oktober 1568 vestigde Alva zijn heiden Lanakerveld in een heiden bij Claberg. Het gebied werd overgenomen door de heiden Lanakerveld. Het gebied werd overgenomen door de heiden Lanakerveld. Het gebied werd overgenomen door de heiden Lanakerveld.

Figure 1 De Maas heeft een veel groter gebied dan het gebied van de Bandkeramiek. Dit was een van de oudste menselijke vestigingen in Nederland. Dit was een van de oudste menselijke vestigingen in Nederland. Dit was een van de oudste menselijke vestigingen in Nederland.

Figure 2 De Maas heeft een veel groter gebied dan het gebied van de Bandkeramiek. Dit was een van de oudste menselijke vestigingen in Nederland. Dit was een van de oudste menselijke vestigingen in Nederland. Dit was een van de oudste menselijke vestigingen in Nederland.

De Neanderthalers

Neanderthalers in Veldwezelt

Wat was hier aan de rand van een voorhistorisch heiden? De Maas, die de rivier van de Neanderthalers en de Maas. Dit was een van de oudste menselijke vestigingen in Nederland. Dit was een van de oudste menselijke vestigingen in Nederland. Dit was een van de oudste menselijke vestigingen in Nederland.

Het gebied was van belang voor de natuur en de cultuur. Het gebied was van belang voor de natuur en de cultuur. Het gebied was van belang voor de natuur en de cultuur.

Figure 1 Het gebied was van belang voor de natuur en de cultuur. Het gebied was van belang voor de natuur en de cultuur. Het gebied was van belang voor de natuur en de cultuur.

Figure 2 Het gebied was van belang voor de natuur en de cultuur. Het gebied was van belang voor de natuur en de cultuur. Het gebied was van belang voor de natuur en de cultuur.

Het Hezerwater

De Maas vormde het landschap

Het Hezerwater is een gebied met een oppervlakte van 1.100 hectare en ligt ten zuidwesten van de gemeente Lanaken. Dit gebied werd in 1999 als beschermd gebied aangewezen door de Vlaamse Regering. Het gebied is van belang voor de natuur en de cultuur. Het gebied is van belang voor de natuur en de cultuur.

Het gebied is van belang voor de natuur en de cultuur. Het gebied is van belang voor de natuur en de cultuur. Het gebied is van belang voor de natuur en de cultuur.

Het gebied is van belang voor de natuur en de cultuur. Het gebied is van belang voor de natuur en de cultuur. Het gebied is van belang voor de natuur en de cultuur.

Het gebied is van belang voor de natuur en de cultuur. Het gebied is van belang voor de natuur en de cultuur. Het gebied is van belang voor de natuur en de cultuur.

Het gebied is van belang voor de natuur en de cultuur. Het gebied is van belang voor de natuur en de cultuur. Het gebied is van belang voor de natuur en de cultuur.

De Romeinse weg in Daalhof

De rationele weg

Julius Caesar heeft de Romeinen in zijn boek 'De Gallische Oorlog' over de Romeinse weg. Het was een van de oudste menselijke vestigingen in Nederland. Dit was een van de oudste menselijke vestigingen in Nederland. Dit was een van de oudste menselijke vestigingen in Nederland.

Het gebied was van belang voor de natuur en de cultuur. Het gebied was van belang voor de natuur en de cultuur. Het gebied was van belang voor de natuur en de cultuur.

Het gebied was van belang voor de natuur en de cultuur. Het gebied was van belang voor de natuur en de cultuur. Het gebied was van belang voor de natuur en de cultuur.

Het gebied was van belang voor de natuur en de cultuur. Het gebied was van belang voor de natuur en de cultuur. Het gebied was van belang voor de natuur en de cultuur.

Het gebied was van belang voor de natuur en de cultuur. Het gebied was van belang voor de natuur en de cultuur. Het gebied was van belang voor de natuur en de cultuur.

Flora langs het Albertkanaal

Het gebied was van belang voor de natuur en de cultuur. Het gebied was van belang voor de natuur en de cultuur. Het gebied was van belang voor de natuur en de cultuur.

Het gebied was van belang voor de natuur en de cultuur. Het gebied was van belang voor de natuur en de cultuur. Het gebied was van belang voor de natuur en de cultuur.

Het gebied was van belang voor de natuur en de cultuur. Het gebied was van belang voor de natuur en de cultuur. Het gebied was van belang voor de natuur en de cultuur.

Het gebied was van belang voor de natuur en de cultuur. Het gebied was van belang voor de natuur en de cultuur. Het gebied was van belang voor de natuur en de cultuur.

Het gebied was van belang voor de natuur en de cultuur. Het gebied was van belang voor de natuur en de cultuur. Het gebied was van belang voor de natuur en de cultuur.

Vlinders van het Albertkanaal

Het gebied was van belang voor de natuur en de cultuur. Het gebied was van belang voor de natuur en de cultuur. Het gebied was van belang voor de natuur en de cultuur.

Het gebied was van belang voor de natuur en de cultuur. Het gebied was van belang voor de natuur en de cultuur. Het gebied was van belang voor de natuur en de cultuur.

Het gebied was van belang voor de natuur en de cultuur. Het gebied was van belang voor de natuur en de cultuur. Het gebied was van belang voor de natuur en de cultuur.

Het gebied was van belang voor de natuur en de cultuur. Het gebied was van belang voor de natuur en de cultuur. Het gebied was van belang voor de natuur en de cultuur.

Het gebied was van belang voor de natuur en de cultuur. Het gebied was van belang voor de natuur en de cultuur. Het gebied was van belang voor de natuur en de cultuur.

WANDELROUTES

Ontdek de landmarks te voet



Op 25 mei kan je vanuit Kessel kiezen uit 2 wandelroutes.

- 4 km (groen)**
een bezoekje aan de nieuwe oriëntatieheuvel op het hoogste punt van het Grenschap
- 9 km (rood)**
3 gemeenten, 2 landen, 1 Grenschap – een wandellus langs of in de buurt van 8 van de 14 landmarks

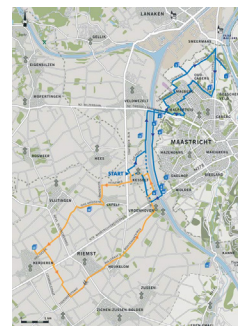
De wandelingen zijn omwille van de lange trappen op de Kesseltse Kip niet geschikt voor buggy's of rolstoelen.



Je kan de wandeling aan 9 km inbesteden tot 7 km met een GRATIS BOUWTOCHTJE op het Albertkanaal. (vanaf 12u)
Dit gratis toeristisch voordeel wordt aangeboden door de Landmarks. (12u, 13u, 14u, 15u, 16u)

FIETSROUTES

Op de trappers langs de landmarks



Uniek voor het openingsfeest zijn er 3 fietroutes uitgezet met een bewegwijzering in 1 richting:

- 15 km (oranje)**
Over rustige, verharde wegen in een prachtig landbouwlandschap bezoek je 3 landmarks, met o.a. het volledig heringerichte Iers Kruis in Lafelt
- 17 km (blauw)**
Zigzaggend langs de rand van Maastricht, deels over onverharde paden, kom je langs of in de buurt van 10 landmarks
- 30 km (oranje + blauw)**
Met deze combinatie van de 2 fietslussen heb je het beste van beide werelden

Op de vertrekplaats zijn er 150 FIETSEN TE HUUR. Dank zij Toerisme Limburg aan de uitsonderlijke prijs van 6 euro per fiets. Reserveratie niet mogelijk, enkel ter plaatse te huur.

Neem deel aan de wandel- of fietsocht en maak kans op een weekendarrangement. Inlichtingsformulier verkrijgbaar bij de landmark in Riemsd.



Internationaal Openingsfeest
Landmarks van het Grenschap
Zondag 25 mei 2008
Maastricht – Lanaken – Riemsd



GRENSSCHAP is een nieuwe naam voor het grensgebied van de gemeenten Lanaken, Riemsd en Maastricht. In deze streek is er in de loop van de geschiedenis heel veel gebeurd, maar de meeste sporen hiervan zijn verdwenen. Burgers en overheden uit beide landen sloegen daarom de handen in elkaar en hebben op 14 plaatsen **landmarks** ingericht.

De landmarks brengen verhalen tot leven over oorlogen, veldslagen en belegeringen; over Neanderthalers, de eerste landbouwers en de Romeinse weg, en over de bodem, vuurstenen en ijstijden.

Verspreid in het landschap markeren nu 14 **reus stekels** deze speciale plaatsen. Ze behelven opnieuw de **Slag van Lafelt met geluid**, uit het tabak van het Albertkanaal schuiven **twee grote botenrompen met informatie** en in Veluwezeel is er een **oriëntatieheuvel** gebouwd. Op elke landmark staat ook **grenschapsaal** met informatie.

Ontdek de nieuwe landmarks te voet of met de fiets op zondag 25 mei

Routebeschrijving

Vanaf hier vertrekken 2 wandelroutes (4 en 9 km) en 3 fietroutes (15, 17 en 30 km) langs de landmarks. Op het kanaal vaart een boot gratis heen en weer tussen Vroenhoven en Veluwezeel.

Op de vertrekplaats en onderweg is er animatie en informatie voorzien.

Alle activiteiten, inclusief de boot, zijn GRATIS.

Meer info www.grenschap.eu of 00 32 (0)494/51.95.11



1 Belvédère Maastricht
Dit uitzichtpunt werd eerst afgegraven voor loom- en grindekking en daarna opgebouwd met afdak tot de huidige torenberg. Archeologisch onderzoek in deze groeve heeft een belangrijke bijdrage geleverd aan de kennis en inzicht van de Neanderthalerbeleving in deze streek.

INFORMATIE EN ANIMATIE
■ gratis fruiting aan de voet van de Belvédère
■ uitleg bij de landmark en de voorgedrukte door geboden ter plaatse

2 7400 jaar landbouw Maastricht
Deze omgeving aan de rand van Maastricht is uniek omdat er hier voortdurend landbouwactiviteiten zijn geweest. Al vanaf het moment dat de eerste landbouwers zich hier vestigden, zo'n 7400 jaar geleden. Van vrijwel alle opvolgende culturen zijn er in dit gebied sporen in de grond gevonden.

INFORMATIE EN ANIMATIE
■ uitleg bij de landmark en de omgeving door Dr. Pieter Calje (Universiteit Maastricht)
■ tentoonstelling van de archeologische vondsten.
■ stand van IRL (Instituut voor Landbouw en Ruimte)
■ vertoog van twee experts in Heere Nijssen.
■ de Tans Universiteitsruimte de Maastricht, rustruichte trekkers, brengen Spaanse landbouwers (vanaf 14u)

3 Slagveld Lanakerveld Maastricht
Het landschap van het Lanakerveld speelde telkens weer een belangrijke rol bij de strijd om Maastricht: de een ruime vlakte, de anderzijds belangrijke verbindingen Culberg en Dousberg en daartussen het droogdal van de Zoor en het Heerwater.

INFORMATIE EN ANIMATIE
■ uitleg bij de landmark door geboden ter plaatse.
■ Sinter Histeria brengt een film over de historie van dit veld.
■ de Tans Universiteitsruimte de Maastricht, rustruichte trekkers, brengen Spaanse landbouwers (vanaf 14u)

BRONK BELVÉDERE (Op het kerkhof van Oud Culberg staat de bronk Belvédère, een reus stekel met informatie. Hier kan je vanaf 9 uurocht terecht voor een vertoog van het gebied met o.a. broekland, de Zoor, de Verheijde en Zandwin).

4 Alva op de Dousberg Maastricht
De Dousberg speelde vaak een belangrijke strategische rol als Maastricht belegerd werd. Meestal gebeurde de aanval hier door de Dousberg, maar enkel één keer versloeg de hertog in 1568 de hertog van Alba er zich verdedigde tegen de oprukkende troepen van Willem van Oranje.

INFORMATIE EN ANIMATIE
■ uitleg bij de landmark door geboden ter plaatse.
■ Wark mee met de Neanderthaler en voor aan te maken, gratis te maken en kleding te hebben.
■ uitleg bij de landmark door geboden ter plaatse.

5 De Neanderthaler Lanaken
De Neanderthaler waren meermalen op deze plek. De resten van hun verblijf zijn sindsdien bekend gemaakt door vele meters heen. Archeologisch onderzoek in de voornamelijk bergopbouw heeft aangetoond dat de Neanderthaler hier onder andere kwamen om vuurstenen te verzamelen.

INFORMATIE EN ANIMATIE
■ in een Neanderthaleromgeving worden vertoog gemaakt van allen. Wark mee met de Neanderthaler en voor aan te maken, gratis te maken en kleding te hebben.
■ uitleg bij de landmark door geboden ter plaatse.

6 Het Heerwater Maastricht
Het Heerwater is 1 van de 3 boeksteden van het grensgebied tussen Riemsd, Lanaken en Maastricht. De waterspartij op het nieuwe golfvelden werd in 2007 aangelegd en herinnert aan het deels verwoest Heerwater. De geschiedenis van dit kerkje geeft een goed inzicht in de evolutie van het landschap.

INFORMATIE EN ANIMATIE
■ uitleg bij de landmark door geboden ter plaatse.



PROGRAMMA ZONDAG 25 MEI

Alle activiteiten zijn van 11u tot 17u, gratis en vrij toegankelijk, tenzij anders vermeld

Centrale vertrekplaats Kesselt (Zaal De Helle)

INFORMATIE EN ANIMATIE
■ start van de wandel- en fietroutes
■ informatiestand en inschrijving zoektocht
■ fietsovername (zie verder)
■ marktje met streekproducten van beide Limburgers
■ lange raps met Blikkers van dichtbij (o.a. je met voren aardehoen!)
■ hindernisparcours (springkasteel, clown, kinderchirurg)
■ vrolijke muzikale animatie



7 8 9 De Romeinse Weg
Maastricht – Riemsd
Langs een traject van de voormalige Romeinse heerbaan bieden drie plaatsen informatie over Romeinse wegen: in Duhalbe 7, aan de rechteroever 8 en aan de linkerover 9 van het Albertkanaal in Vroenhoven.

INFORMATIE EN ANIMATIE
■ de officier van Legio XX, Claudia Pia Fidelis, neemt je mee op reis door de geschiedenis van Riemsd en Lanaken.
■ kinderen kunnen samen met een robuuste Romeinse soldaat belevingen van Romeinse (leer)activiteiten. bij landmark 8)

10 Het geologisch talud Riemsd
Het schuine weggetje dat van het jaagpad naar heeren loog, overbrugt 70 miljoen jaar geologische geschiedenis. Onderweg behouden twee vane geologische wanden die verschillende grondlagen af. Bij deze wanden wordt ook het gebruik van de bodem door mens, dier en plant duidelijk gemaakt.

INFORMATIE EN ANIMATIE
■ uitlegging over de fienas en fienas van de talud van het Albertkanaal aan de slag met de pasgeb.
■ gratis herkomsten met de deersammarant.
■ fienasien, waken (meest vint je nog een Mensuurant?).
■ hoe radicaal te merg? Meet dit met de geogefit.

11 De oriëntatieheuvel op de Kesseltse Kip Lanaken
Vanuit een dramatische rozenkroon op de top van de nieuwe oriëntatieheuvel heb je een uitzicht over het Grenschap en de oriëntatieheuvel uitloopt de dorpen en de verschillende landmarks in de wijde omgeving.

INFORMATIE EN ANIMATIE
■ aan de voet van de trap naar de Kip Sinter Histeria laat de men van een oriëntatie bij de aanleg van het Albertkanaal aan het woord.
■ herkomst de oriëntatieheuvel, uitlegging bij het graven van het kanaal en de Tweede Wereldoorlog door Histeria de geschied, een herkomst de kring van Veluwezeel.

12 De Slag van Lafelt Riemsd
De landmark roept de bloedige Slag van Lafelt (1747) op. Een oriëntatieheuvel maakt je wegwijs in de omgeving en geeft de verspreiding van de opgetuigde troepen weer. De overblijfselen zijn afgevoerd vanuit een rond draaiende ket. Met een druk op de knop start je een grindevoorttocht.

INFORMATIE EN ANIMATIE
■ uitleggingen bij de archeologische rijkdom van de omgeving.
■ uitleggingen bij de historische achtergrond van fienas van de Slag van Lafelt.
■ Sinter Histeria voert een Prinses aan, een Engelse generaal en een vroege uit de regio ten noede.
■ de Vereniging Historische Artillerie Maastricht (VHAM) schiet met een replica kanon, en zijn studeerling kunnen brengen de historische Britse artillerie-eenheid uit 1803 (vanaf 14u)

13 Lodewijk op de Sieberg Riemsd
Net zoals Lodewijk XV en zijn groef in 1747 hebben we vanaf deze plaats een goed overzicht over het gebied van de Slag van Lafelt. Hier kijken we, gestaan in een toren met behulp van een oriëntatieheuvel, naar het slagveld vanuit de hoogte.

INFORMATIE EN ANIMATIE
■ uitleggingen bij de landmark door geboden ter plaatse.
■ Sinter Histeria laat de mistroven van Landmark XV aan het woord.

14 De Tweede Wereldoorlog Riemsd
Op deze plaats, dicht bij het Fort van Eben-Kesselt, startte voor een gebied op spectaculaire wijze de Tweede Wereldoorlog. De bergingen over de Maas en het Albertkanaal waren voor de vijand en de geallieerde troepen van strategisch belang.

INFORMATIE EN ANIMATIE
■ uitleggingen bij de landmark door geboden ter plaatse.

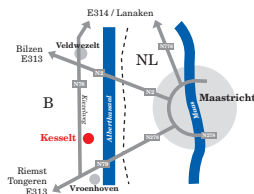


GRENSSCHAP
Albertkanaal

Zondag 25 mei van 11u tot 17u
Vertrekplaats in Kesselt (Lanaken), De Helle



Routebeschrijving



De gratis boottrip wordt aangeboden door de **Leembank**

Meer info www.grensschap.eu of 00 32 (0)494/51.95.11

Een Interreg IIIA project met financiële steun van de Europese Unie. **Deelnemende partners**: Gemeente Lanaken – Gemeente Maastricht – Gemeente Riemst – Stichting Instandhouding Kleine Landschapsgebieden – Provincie Limburg (Nederland). **Project verantwoordelijke**: Gemeente Maastricht (op initiatief van het Grensschap Albertkanaal)

MET DE STEUN EN MEDEWERKING VAN



Internationaal Openingsfeest
Landmarks van het Grensschap
Zondag 25 mei 2008
Maastricht – Lanaken – Riemst



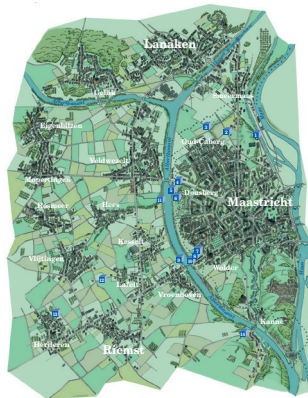
GRENSSCHAP is een nieuwe naam voor het grensgebied van de gemeenten Lanaken, Riemst en Maastricht. In deze streek is er in de loop van de geschiedenis heel veel gebeurd, maar de meeste sporen hiervan zijn verdwenen. Burgers en overheden uit beide landen sloegen daarom de handen in elkaar en hebben op 14 plaatsen **landmarks** ingericht.

De landmarks brengen **erhalen** tot leven over oorlogen, veldslagen en belegeringen; over Neanderthalers, de eerste landbouwers en de Romeinse weg, en over de bodem, vuurstenen en ijstijden.

Verspreid in het landschap markeren nu **14 reuze zithoeken** deze speciale plaatsen. Je beleeft opnieuw de *Slag van Lafelt met geluid*, uit het talud van het Albertkanaal schuiven **twee grote betonnen** met informatie en in Veldwezelt is er een **oriëntatieheuvel** gebouwd.

De 14 landmarks

- 1 Belvédère Maastricht
- 2 7400 jaar landbouw Maastricht
- 3 Slagveld Lanakerveld Maastricht
- 4 Alva op de Dousberg Maastricht
- 5 De Neanderthalers Lanaken
- 6 Het Hezerwater Maastricht
- 7 De Romeinse weg in Daalhof Maastricht
- 8 De Romeinse weg - Chorobat Riemst
- 9 De Romeinse weg Riemst
- 10 Het geologisch talud Riemst
- 11 De Kesseltse Kip - Oriëntatieheuvel Lanaken
- 12 De Slag van Lafelt Riemst
- 13 Lodewijk XV op de Sieberg Riemst
- 14 De Tweede Wereldoorlog Riemst



Ontdek de nieuwe landmarks te voet of met de fiets op **zondag 25 mei**

Centrale plaats is **Kesselt** (Lanaken).

Vanaf hier vertrekken 2 **wandelroutes** (4 en 9 km) en 3 **fietsroutes** (15, 17 en 30 km) langs de landmarks. De wandelroute van 9 km kan je inkorten tot 7 km met een **gratis boottochtje** op het Albertkanaal.

Op de vertrekplaats en onderweg is er **animatie** en **informatie** voorzien. Een greep uit het kleurrijke aanbod:

- **silex kappen** en **broodjes bakken** met de Neanderthalers
- loop even mee met een **Romeinse cohorte** langs de Romeinse weg en volg hun drillinstructies
- de **Vereeniging Historische Artillerie Maastricht** brengt de Slag van Lafelt weer tot leven
- **Satira Historia** vertelt op ludieke wijze verhalen uit het landschap
- de **Tuna Universitaria de Maastricht**, roemruchte troubadours, brengen Spaanse liefdesliederen
- volg een **schermduel** op de Slagvelden van het Lanakerveld
- **kleur** de vlinders en de planten van de streek **op de weg**

Alle activiteiten, inclusief de boot, zijn **gratis**.

(150 fietsen van Toerisme Limburg zijn ter plaatse te huur aan de uitzonderlijke prijs van 6 EUR per fiets)

Neem deel aan de wandel- of fietszoektocht en maak kans op een **weekendarrangement!**



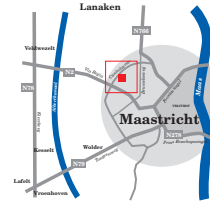


GRENSSCHAP Albertkanaal
p/a Lindestraat 139
B-3620 Veldwezelt
België



Routebeschrijving

■ Opera Zuid
Malpertuisplein 60
Maastricht



Voor uw agenda
Op zondag 25 mei vindt de opening plaats voor het grote publiek.
Info op www.grensschap.eu

Meer info
00 32 (0)494/51.95.11

Met dank aan Opera Zuid voor de ontvangstaccommodatie (www.operazuid.nl)

Een Interreg IIIA project met financiële steun van de Europese Unie. **Deelnemende partners:**
Gemeente Lanaken — Gemeente Maastricht — Gemeente Riemst — Stichting Instandhouding
Rijnse Landschapsoorden — Provincie Limburg (Nederland) **Project verantwoordelijke:**
Gemeente Maastricht **Op initiatief van het Grensschap Albertkanaal**

MET DE STEUN EN MEDEWERKING VAN



UITNODIGING
Officiële opening
Landmarks Grensschap Albertkanaal
Dinsdag 20 mei 2008



Het GRENSSCHAP is een samenwerkingsverband van burgers en overheden uit het grensgebied van de gemeenten Lanaken (B), Riemst (B) en Maastricht (NL). 'Grensschap' duidt ook op het gebied, afgebeld op de kaart hieronder. Deze strek wordt gekenmerkt door een uniek landschap dat de loop van de geschiedenis in belangrijke mate bepaald heeft. De waardevolle sporen van dit verleden zijn echter niet altijd meer zichtbaar in het landschap of bezoekers herkennen ze niet meer als zodanig. Daarom heeft het GRENSSCHAP op 14 plaatsen *landmarks* ingericht om het landschap betekenis te geven, beleefbaar en daardoor weerbaar te maken. Met dit project verliest de landschapsgrens aan hardheid. In plaats van scheidslijn is hij nu verbindingslijn.

De 14 landmarks

- 1 **Belvédère**
Maastricht
- 2 **7400 jaar landbouw**
Maastricht
- 3 **Slagveld Lanakerveld**
Maastricht
- 4 **Alva op de Dousberg**
Maastricht
- 5 **De Neanderthalers**
Lanaken
- 6 **Het Hezerwater**
Maastricht
- 7 **De Romeinse weg in Daalhof**
Maastricht
- 8 **De Romeinse weg - Chorobat**
Riemst
- 9 **De Romeinse weg**
Riemst
- 10 **Het geologisch talud**
Riemst
- 11 **De Kesselse Kip**
Lanaken
- 12 **De Slag van Lafelt**
Riemst
- 13 **Lodewijk XV op de Sieberg**
Riemst
- 14 **De Tweede Wereldoorlog**
Riemst



Het GRENSSCHAP heeft de eer en het genoegen u uit te nodigen op de officiële opening van het Interreg project *Landmarks Grensschap Albertkanaal* op **dinsdag 20 mei**.

Deel 1 Rondleiding

15u30 *ontvangst* in Opera Zuid, Maastricht (zie wegbeschrijving)
15u45 *verwelkoming* door de heer René Thewissen van het Grensschap Albertkanaal
16u00 *bezoek met bus* aan de landmarks

Deel 2 Walking dinner

18u00 *Walking dinner* in Opera Zuid

Deel 3 Officiële opening

18u50 *welkomstwoord* door de heer Wim Hazeu, wethouder van de gemeente Maastricht
19u00 *vertrek per bus* naar het landmark *Kesselse Kip* in Veldwezelt (Lanaken)
19u30 *welkomstwoord* door de heer Marino Keulen, Vlaams Minister *toespraken* door vertegenwoordigers van de provincies Belgisch Limburg en Nederlands Limburg
19u45 *openingsact* op de nieuwe oriëntatieheuvel
20u00 *terugkeer* naar Opera Zuid
20u30 *receptie*

Inschrijving is verplicht. Gelieve **aub voor 16 mei** uw deelname te bevestigen
- per mail: grensschap@telenor.be
- per post: met de bijgevoegde *antwoordkaart*
Steeds met aanduiding aan welke delen van het programma u wenst deel te nemen en het aantal personen.



Antwoordkaart

Officiële opening *Landmarks Grensschap Albertkanaal*

Ik kom met _____ personen, mazzelf/inkliefgeen.

Naam _____
Organisatie _____
Telefoonnummer _____
E-mail adres _____

Ik kan helaas niet aanwezig zijn.
 Ik zal aanwezig zijn en neem deel aan de volgende activiteiten:
 18u30 *Rondleiding*
 18u00 *Walking dinner*
 18u30 *Officiële opening*

